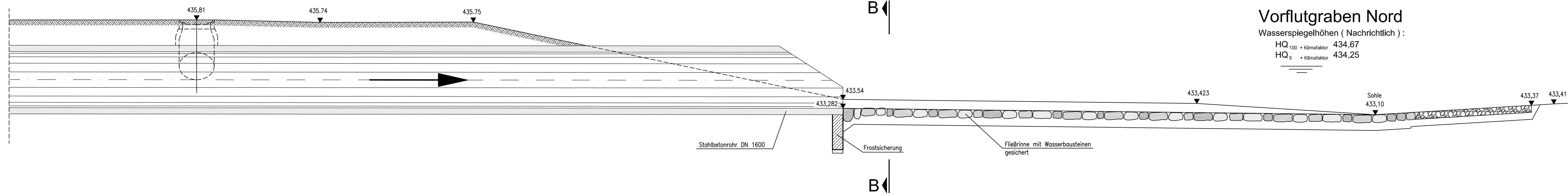
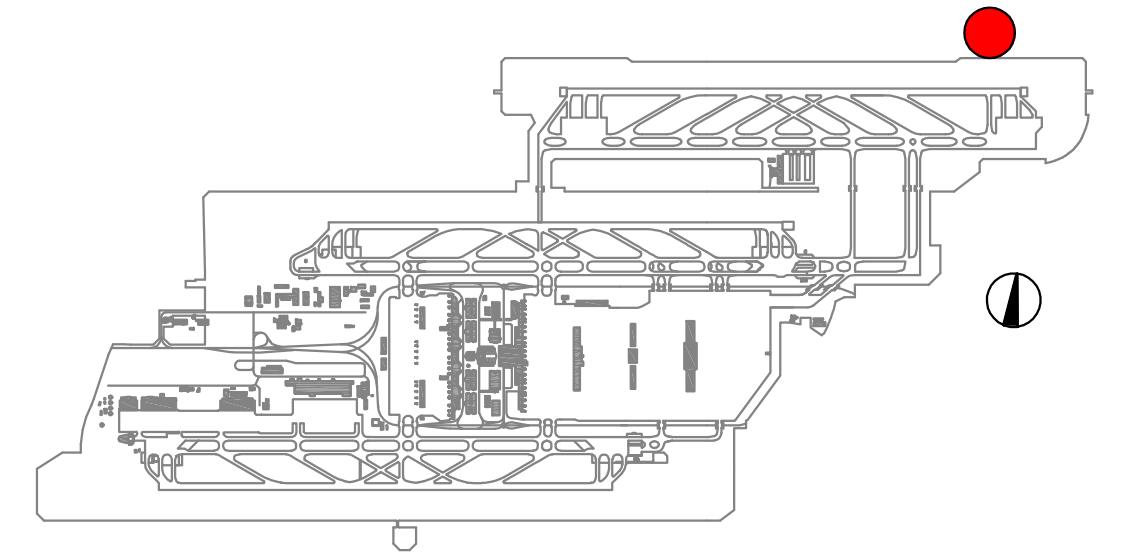


SCHNITT A - A



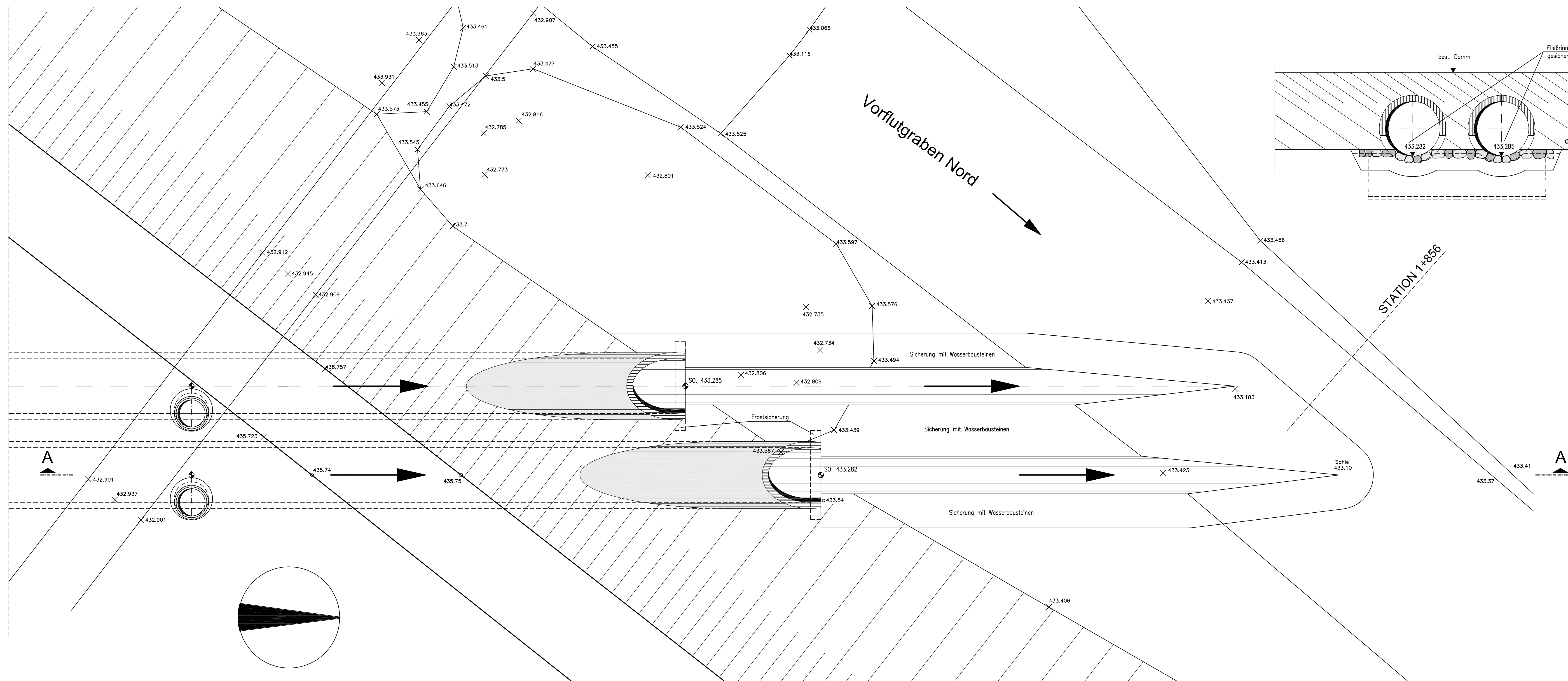
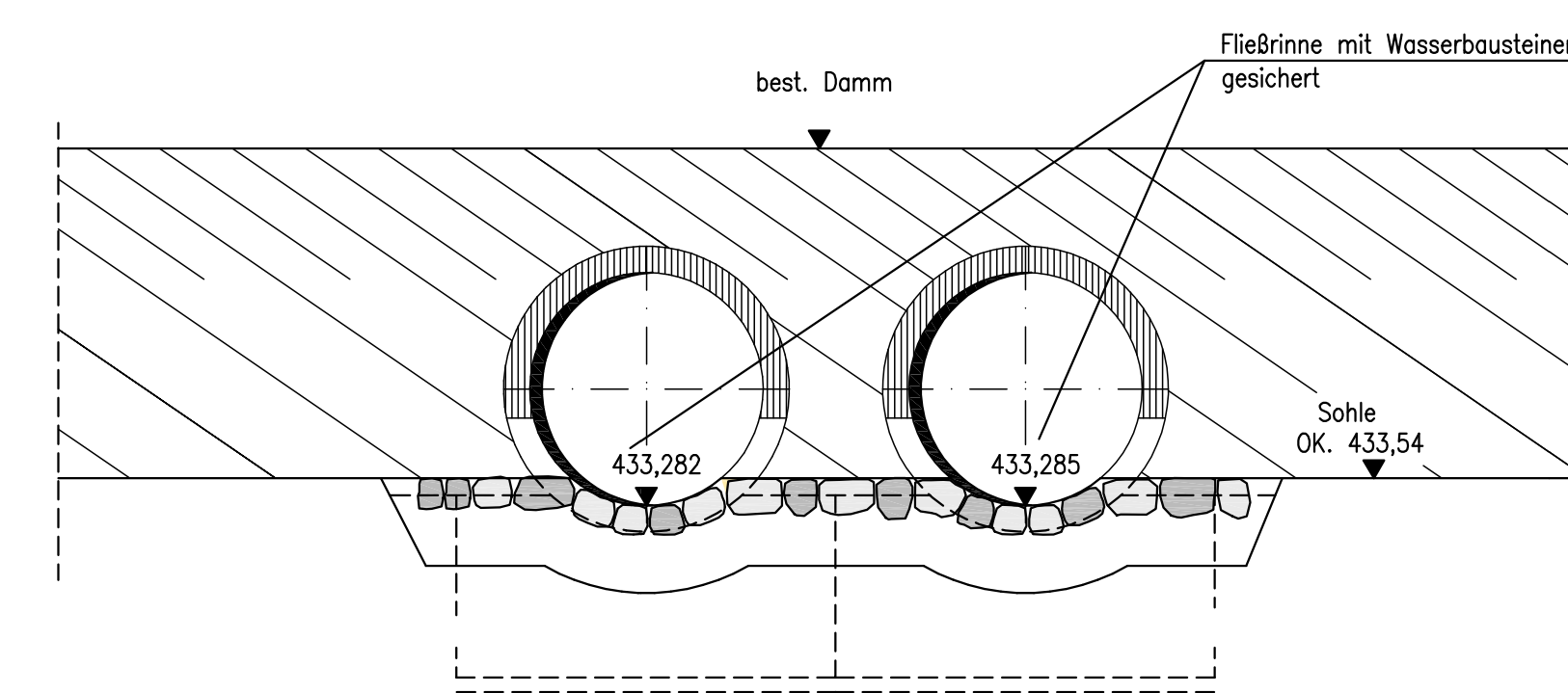
Vorflutgraben Nord

Wasserspiegelhöhen (Nachrichtlich):
 HQ₁₀₀ + Klimafaktor 434,67
 HQ₅ + Klimafaktor 434,25




SCHNITT B - B

Einmündung in den Vorflutgraben Nord
 2 x STB DN 1600



Dieser Plan wird gem. §§ 8 ff. des Luftverkehrsgesetzes (LuftVG) festgestellt.
 Regierung von Oberbayern
 - Luftfahrt Südbayern -
 Buchner
 Lfd. Regierungsdirektor

Planfeststellungsverfahren 3. Start- und Landebahn		M Flughafen München	
Objekt WASSERWIRTSCHAFTLICHE MASSNAHMEN ENTWÄSSERUNG	Erläuterungsber.Nr. D1a/F6.1a - 001		
Planart BAUWERK REGENAUSLASS NORD-OST	Maßstab 1:50		
Planverfasser  Regierungsbaumeister SCHLEICHER GmbH & Co. KG Beratungs- und Projektierungsgesellschaft für Bauwesen Güntherstr. 20, 80333 München, Telefon: 089 317 90 20	Bearb. Möhring Gezeichnet Schmießer Geprüft Möhring Datum 24.07.2007		
Flughafen München GmbH München, den 20.08.2007	Geprüft Datum 27.07.2007 Zeichen PT-K RO Anlage Nr. D1a/F6.1a-3136		
gez. i.V. Dr. Josef Schwendner gez. i.V. Nils Eichbaum			